



Multimodalität in der Anwendung
72. Arbeitskreis Angewandte Gesprächsforschung
17. und 18. Mai 2024, Universität Innsbruck

Karte von Innsbruck



Karte: <https://www.openstreetmap.org>

Veranstaltungsort

Ágnes-Heller-Haus
Seminarraum 13 (1. Stock)
Innrain 52A
6020 Innsbruck



Foto: <https://uibk.ac.at/de/newsroom/2023/agnes-heller-haus-eroffnet/>

Wegbeschreibung

Mit öffentlichen Verkehrsmitteln* (Ticketpreis Einzelfahrt: 3,00€)

- **Rufis Hotel Innsbruck:** Bus R (Fußweg bis zu *Unterbergerstraße*, danach Bus R Richtung: *DEZ (Süd)*, aussteigen bei: *Klinik/Universität*, danach 2min Fußweg) oder Bus F (Fußweg bis zu *Unterbergerstraße*, danach Bus F Richtung: *Neu-Rum Kaplanstraße*, aussteigen bei: *Klinik/Universität*, danach 2min Fußweg)
- **Gartenhotel Garni:** Bus K (Richtung: *Wiesengasse*, einsteigen bei: *Layrstraße*, aussteigen bei: *Klinik/Universität*, danach 2min Fußweg)
- **Motel One:** Fußweg zum *Hauptbahnhof* (6min), danach Bus R (Richtung: *Rehgasse*, aussteigen bei: *Klinik/Universität*, danach 3min Fußweg), Bus F (Richtung: *Flughafen*, aussteigen bei: *Klinik/Universität*, danach 3min Fußweg)
- **B(l)ackhome City South:** Bus K (einsteigen bei: *Sillhöfe*, aussteigen bei: *Hauptbahnhof* danach weiter mit Straßenbahn 5 (Richtung: *Technik West*, aussteigen bei: *Klinik/Universität*, danach 2min Fußweg) oder Bus danach Bus R (Richtung: *Rehgasse*, aussteigen bei: *Klinik/Universität*, danach 3min Fußweg), Bus F (Richtung: *Flughafen*, aussteigen bei: *Klinik/Universität*, danach 3min Fußweg)
- **B(l)ackhome City East:** Bus M (Richtung: *Mentlberg*; einsteigen bei: *Pacherstraße*, aussteigen bei: *Chemieinstitut*)



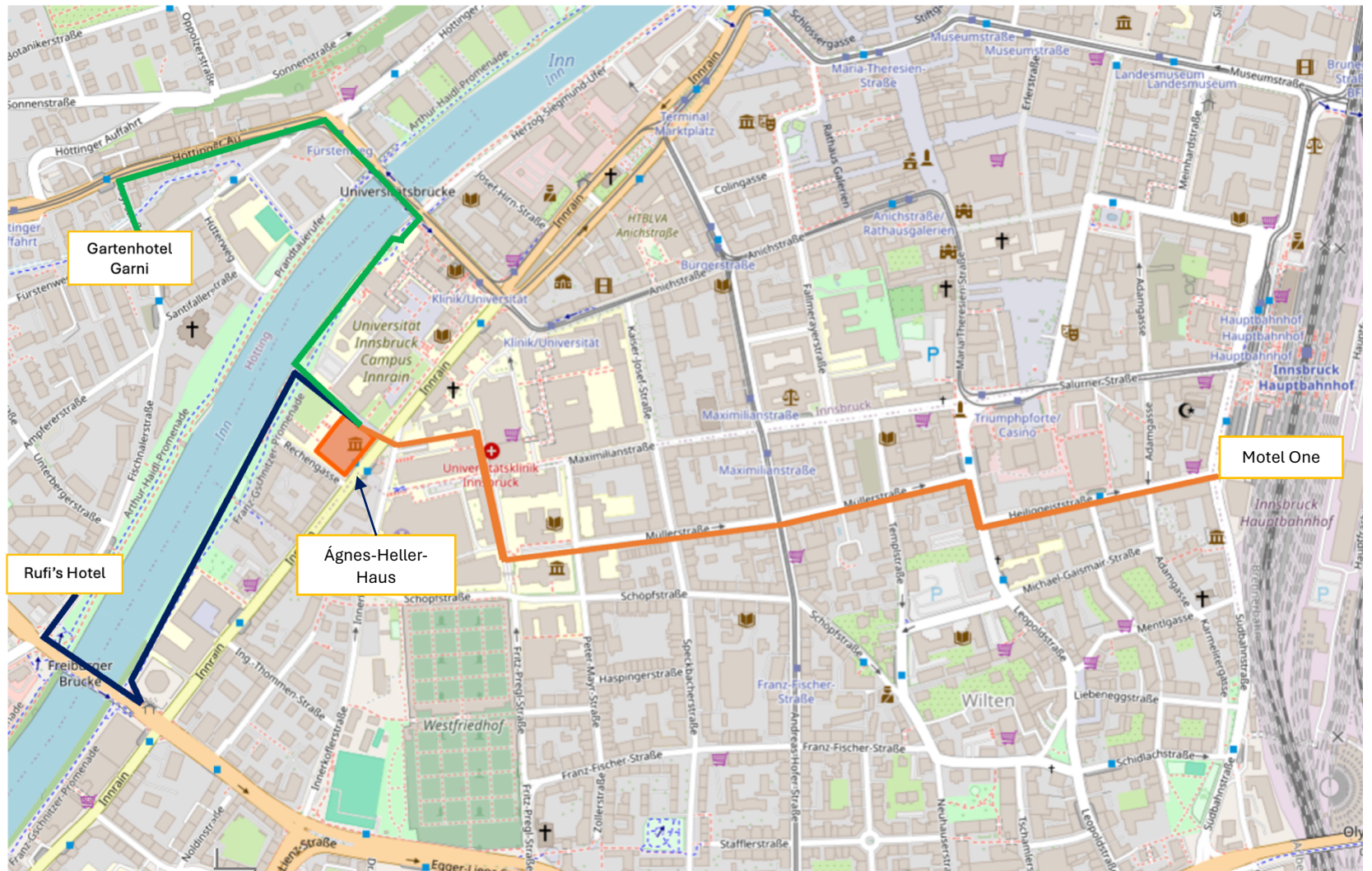
*ab 2 Übernachtungen erhalten Sie in ihren Unterkünften die **Welcome Card** und damit kostenlose Fahrten mit den öffentlichen Verkehrsmitteln in Innsbruck.

Zu Fuß

Rufi's Hotel
Innsbruck: 15min,
850m (blaue Linie)

Gartenhotel Garni:
15min, 950m (grüne Linie)

Motel One: 20min,
1,4km (orange Linie)



Karte: <https://www.openstreetmap.org>

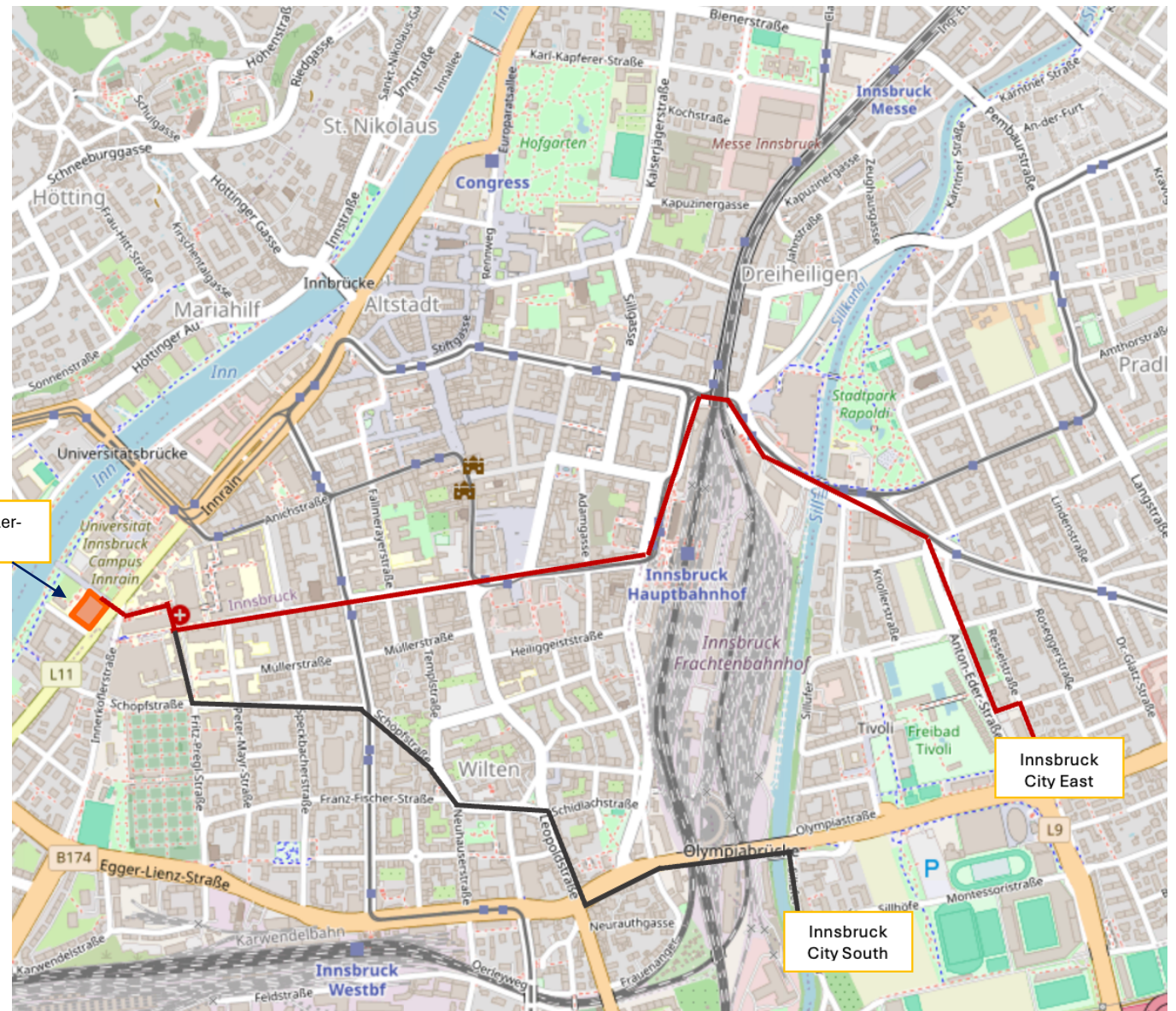
B(l)ackhome City South: 35min, 2,3km
(schwarze Linie)

B(l)ackhome City East: 40min, 3,6km (rote Linie)

Ágnes-Heller-Haus

Anreise mit dem Auto

Wir bitten darum, zum Tagungsort nicht mit dem Auto anzureisen, da die Parkmöglichkeiten vor Ort begrenzt sind. Bitte kommen Sie zu Fuß oder nutzen Sie öffentliche Verkehrsmittel. Vielen Dank für Ihre Kooperation und Ihr Verständnis.



Karte: <https://www.openstreetmap.org>

Mittagessen am Freitag:

Entfernungen:

Bäcker Ruetz: 300min, ca. 4min
Bäckerei

Baguette Innrain: 350m, ca. 5min
Bäckerei, Bistro

Baguette Maximilianstraße: 300m, ca. 4min
Bäckerei, Bistro

Cafe 80/82: Im CCB, 350m, ca. 5min
Mensa

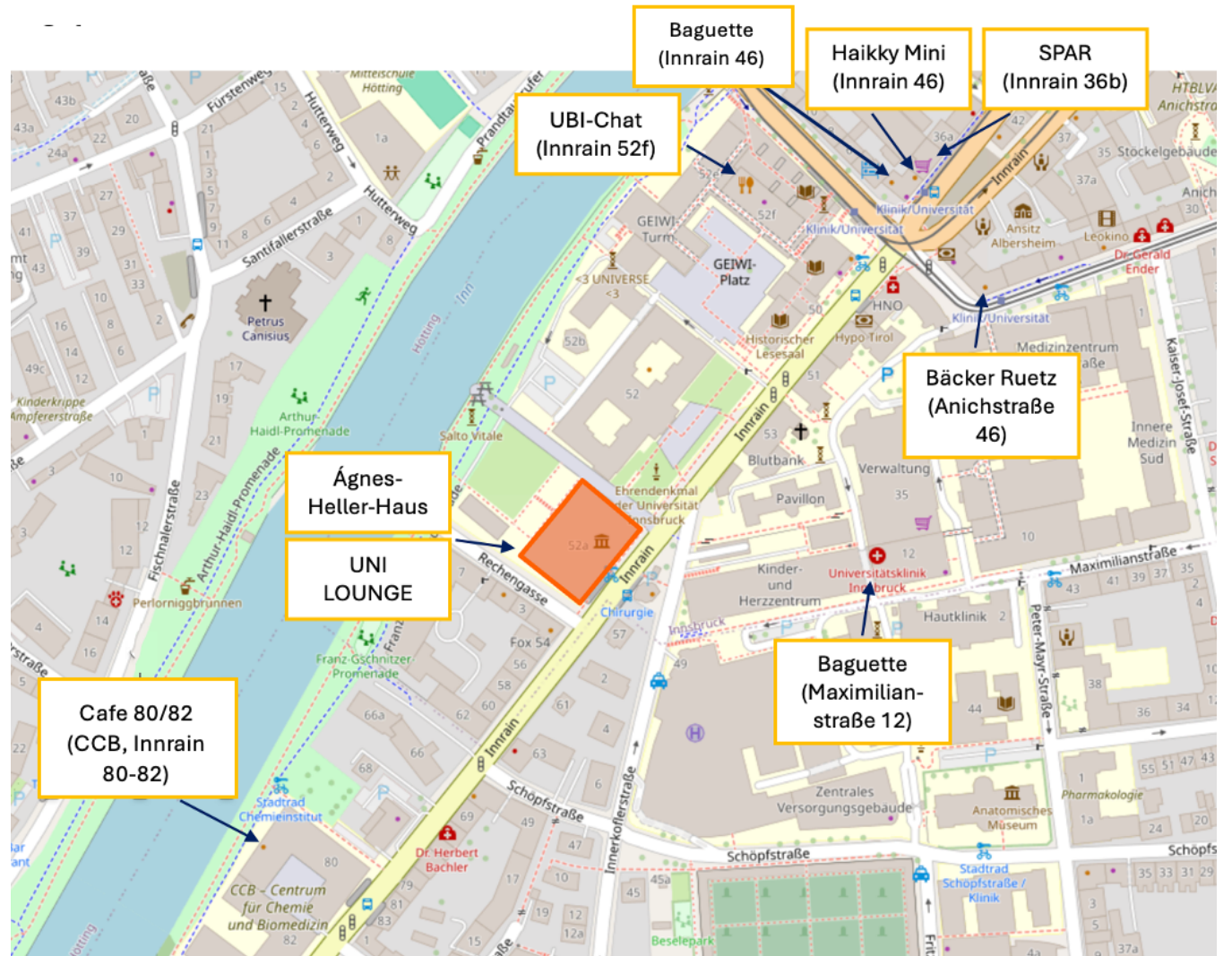
Haikky Mini: 350m, ca. 5min

SPAR: 350m, ca. 5min
Asiatisches Restaurant

UBI-Chat: Im Hauptgebäude der Universität
Innsbruck, 300m, ca. 4min
Mensa

UNI LOUNGE: Im Ágnes-Heller-Haus
(Tagungsort) im Erdgeschoss
Mensa

Wir haben für das Mittagessen einige Tische
in der UNI LOUNGE (Mensa Ágnes-Heller-
Haus) reserviert, es steht Ihnen aber
natürlich frei, an einem die anderen Orte zu
Mittag zu essen.



Karte: <https://www.openstreetmap.org>

Abendessen am Donnerstag und Freitag

Donnerstag:

Himal – Nepali Kitchen

<https://himal.at>

Universitätsstraße 13

Ab 18:00h

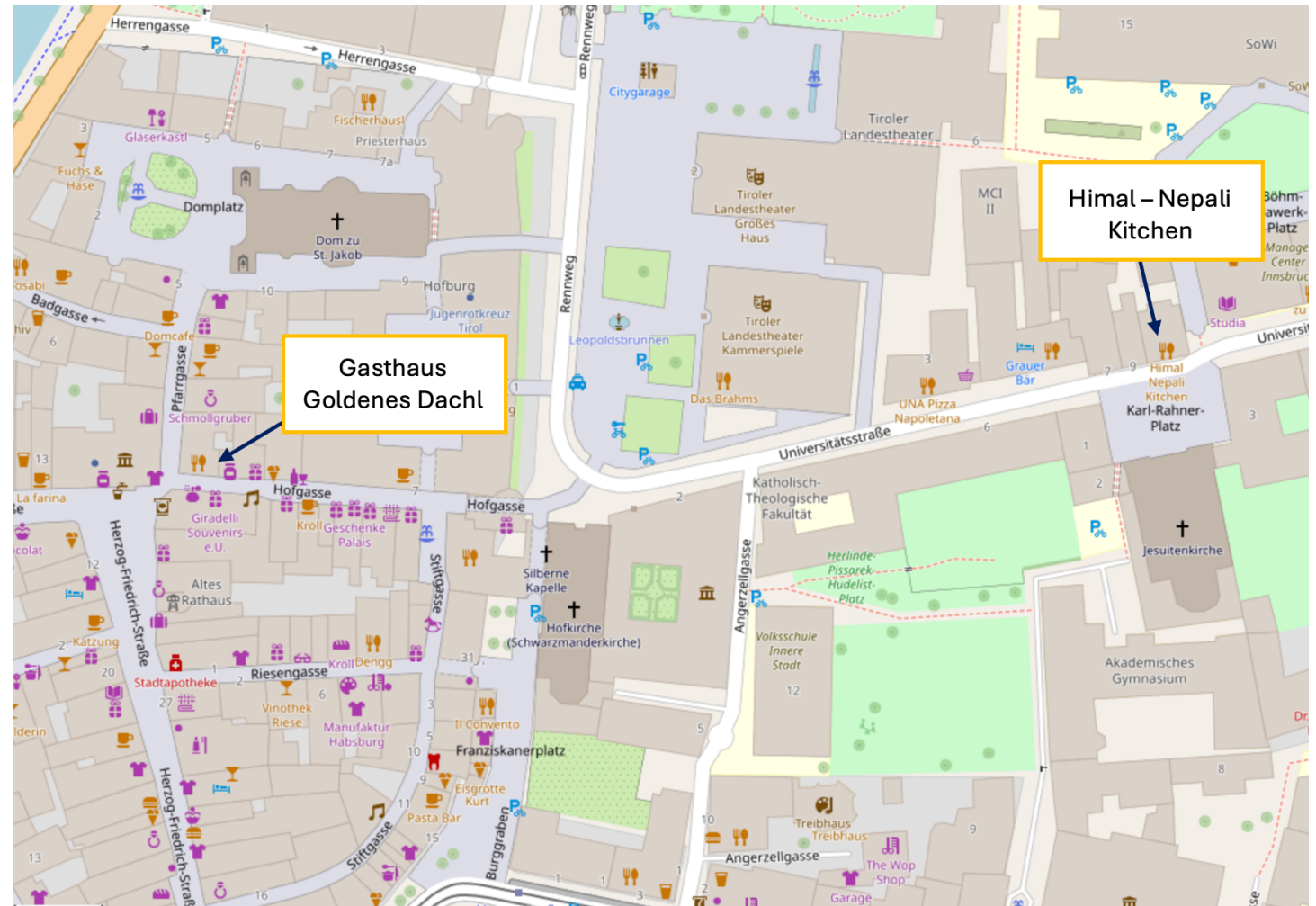
Freitag:

Gasthaus Goldenes Dachl

<https://www.goldenesdachl.com>

Hofgasse 1

Ab 18:30h



Karte: <https://www.openstreetmap.org>

Stadtführung

Treffpunkt:

Touristinformation Innsbruck
Burggraben 3
Freitag, 17:00-18:30h

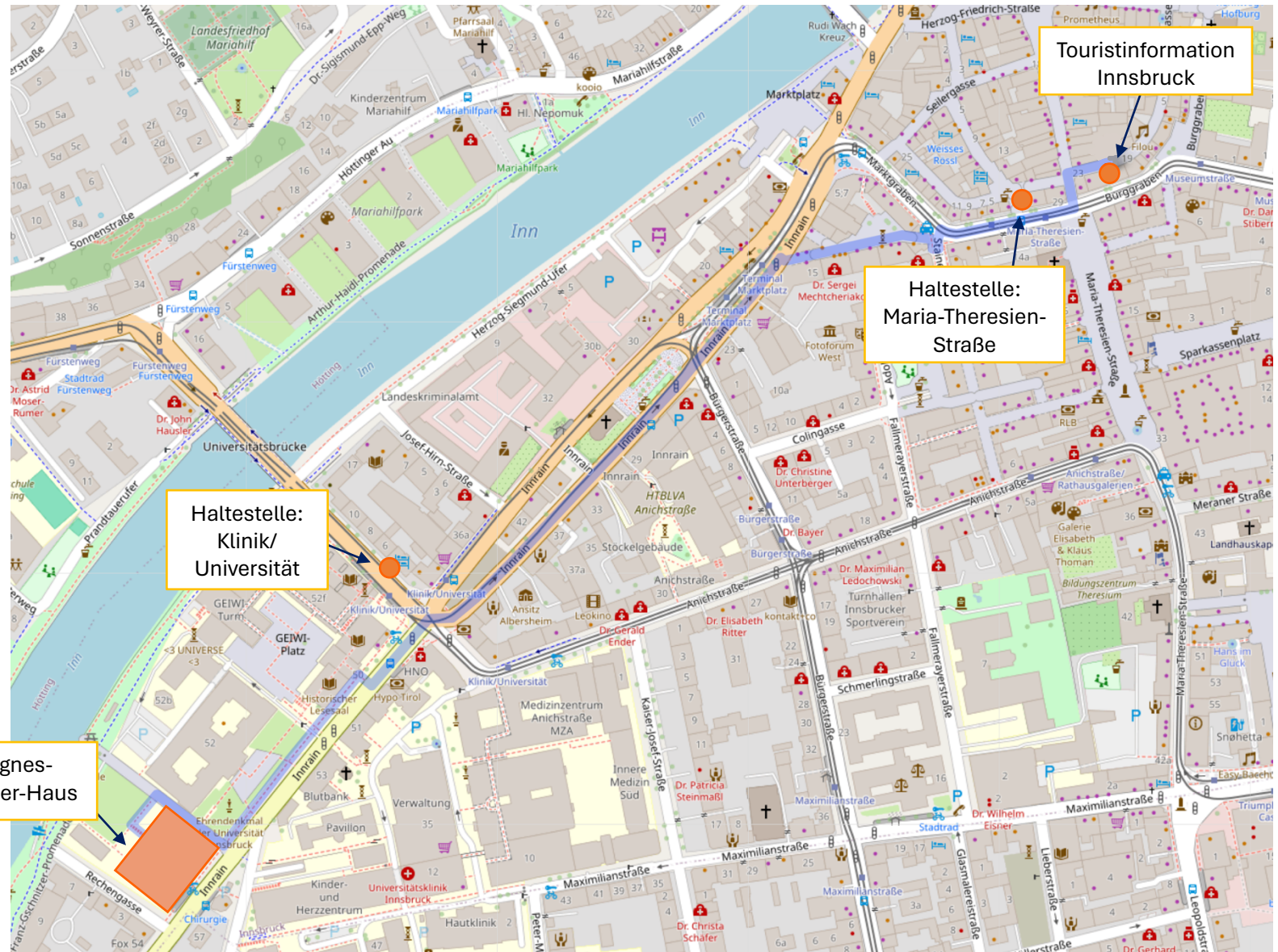
Zu Fuß:

15min, 1,1km (blaue Linie)

Mit öffentlichen Verkehrsmitteln

Busse C (Richtung: *Luigenstraße*), K (Richtung: *Wiesengasse*) oder M (Richtung: *Aldrans*) (einsteigen: *Klinik/Universität*; aussteigen: *Maria-Theresien-Straße*, danach 2min Fußweg) oder Straßenbahn 2 (Richtung: *J.-Kerschbaumer-Str.*) (einsteigen: *Klinik/Universität*; aussteigen: *Maria-Theresien-Straße*, danach 2min Fußweg)

Ágnes-Heller-Haus



Karte: <https://www.openstreetmap.org>